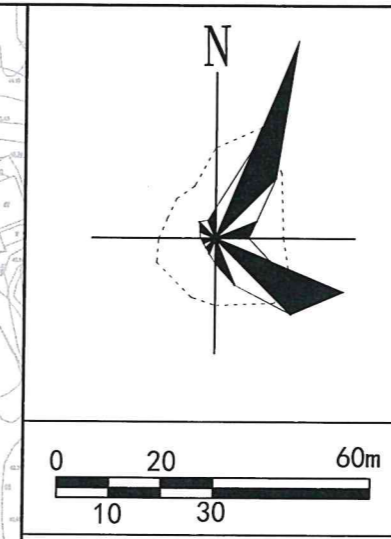
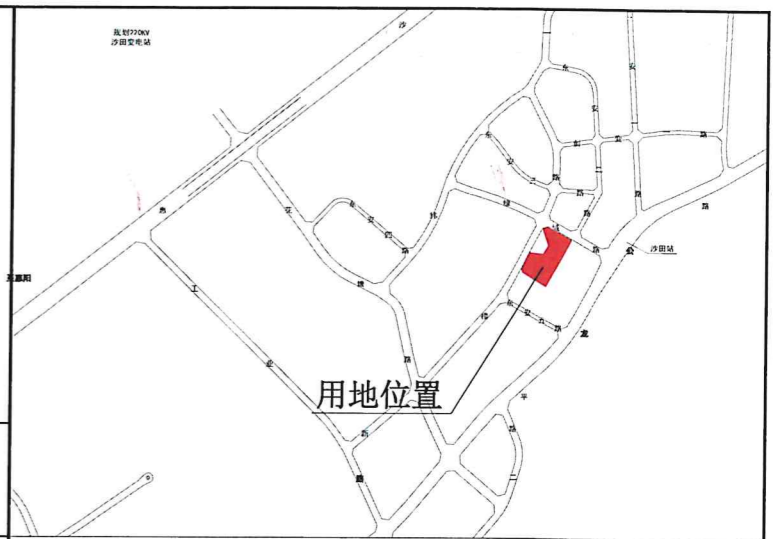


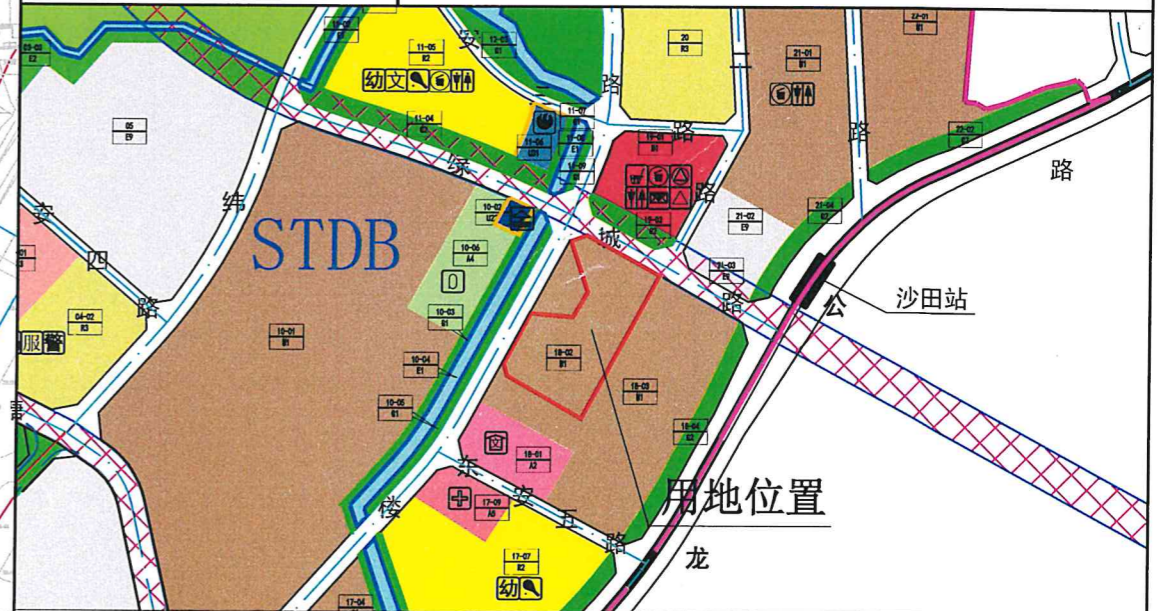
规划控制图



风玫瑰和比例尺



区域位置图



规划情况

	申请用地界线		X=2530250.102 Y=497442.310	申请用地坐标
	计算指标用地界线		X=2530253.574 Y=497429.496	计算指标用地坐标
	道路中心线			道路红线
	城市绿线			地块边界线

图例

用地技术经济指标一览表

地块编号	用地性质	申请用地面积 (平方米)	计算指标用地面积 (平方米)	计容积率建筑面积 (平方米)	容积率	绿地率 (%)	建筑密度 (%)	停车位 (个)	公共服务设施和市政基础设施
STDB-18-02-01	一类工业用地 (M1)	17393	17393	≥26089.5且 ≤60875.5	≥1.5且 ≤3.5	≤20	≥35	—	—

说明:

- 1、本图尺寸均以米计算;
- 2、本图采用西安80坐标系;
- 3、竖向标高以实测为准。

申请单位 惠州市惠阳区沙田镇人民政府  
制图时间 2019年1月2日

惠州市惠阳区建设用地规划条件

附图