

X 2546350.958
Y 527889.957

X 2546550.299
Y 528165.613

X 2546520.958
Y 527859.885

X 2546525.308
Y 528190.553

X 2546385.492
Y 527859.887








X 2546380.506
Y 528190.608

X 2546360.493
Y 527884.887

X 2546360.498
Y 528170.608

工业用地
 计算指标用地面积: 62330平方米
 使用权面积: 46874平方米

图例

-  规划计算指标用地红线
-  宗地使用权红线
-  规划道路范围
-  建筑红线
-  城市规划干道
-  高压走廊
-  城市规划道路中线

建设用地红线界限图

受理编号	YD20220426-003	案宗编号	ZMGP20220002
用地单位	/		
土地坐落	惠州潼湖生态智慧区梧桐河东片区ZKC-064-03地块		
土地用途	工业用地		
图件用途	国有用地公开挂牌		
计算指标用地面积	62330平方米	地块编号	ZKC-064-03
使用权面积	46874平方米		
制图人	薛佩东	勘测日期	2022年4月25日
勘测人	杨洪杰		

说明: 1、图上规划计算指标用地面积是根据国土部门出具的《规划条件告知书》(业务号: ZK2021TJ0137);
 2、图上标注的规划道路和建筑红线来源于规划部门,如有变动,以规划部门最新数据为准;
 3、该图件需测绘单位、测绘信息中心盖章后方可生效。

核对情况: