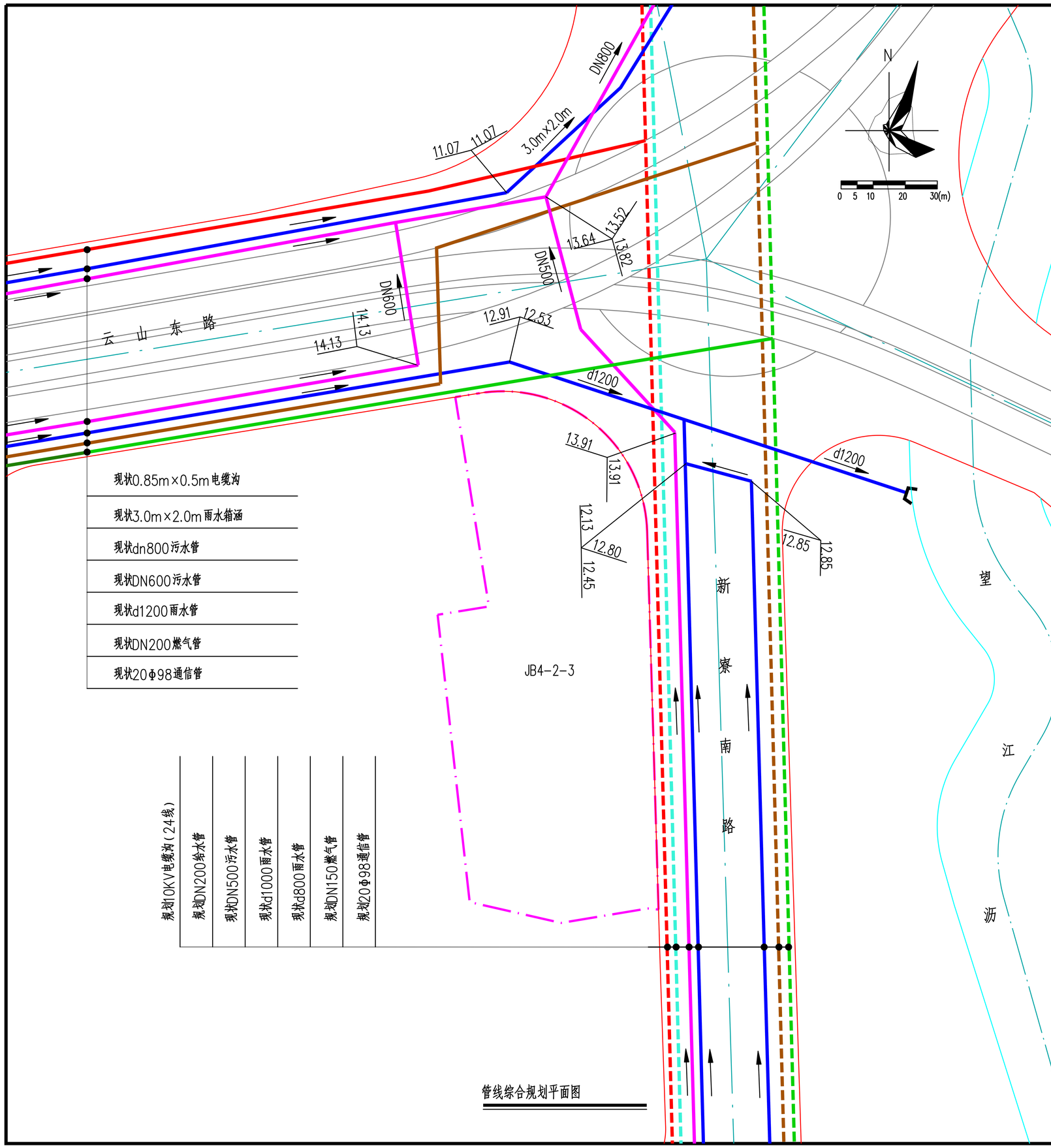

管线综合规划平面图

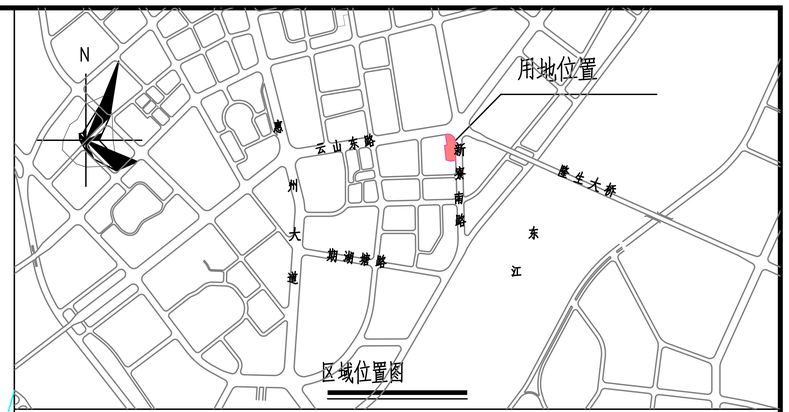

图 例

	道路红线		计算指标用地界线
	道路中心线		规划给水管
	现状雨水管		规划电缆沟
	现状污水管		现状电缆沟
	现状燃气管		规划燃气管
	水流方向		规划通信管
3.0m×2.0m	箱涵尺寸:宽(m)×高(m)		现状通信管
	水域	d1200	管径(mm)
	雨水排出口	11.07	管内底标高

规划给水管线 J	现状污水管线 XW	规划通信管线 D
规划中压燃气管线 R	现状雨水管线 XY	规划电缆沟 L

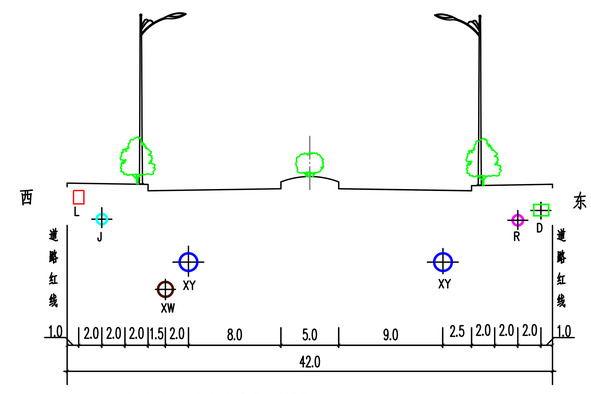

新寮南路管线综合标准横断面图

说明:

1. 本图尺寸均以米计,标高采用56黄海高程系统。
2. 云山东路和新寮南路为现状路,其标高、现状管线均以实测为准。
3. 本图依据《江北片南区部分地块控制性详细规划》、新寮南路(云山东路至期湖猪路)市政道路工程施工图和管线普查等资料编制。
4. 本图仅作为工程设计的参考依据,下步工程设计时可结合实际情况进行优化调整,以相关部门批复的工程设计方案为准。

惠州市规划设计研究院				项目名称	江北片南区JB4-2-3地块规划设计条件告知书		
审 定		项目负责		图纸内容	管线综合规划图	业务号	PB20210032
审 核		设 计				图 别	
初 审		校 对				图 号	2
						日 期	2021.05