

惠州市惠阳区自然资源局

惠阳规建条〔2019〕488号

建设用地规划条件

惠州市惠阳区淡水街淡环村河背经济合作社：

贵社发来关于出具建设用地规划条件的《申请书》收悉。来文资料显示：地块位于惠阳区淡水街道石桥村地段，用地面积为3000平方米，属惠州市惠阳区淡水街淡环村河背经济合作社的征地留用地。按国有土地使用权办理相关手续。经查，该用地位于《惠州市惠阳区淡水草洋南部片区控制性详细规划》DSCY-39-12地块内。根据惠州市惠阳区人民政府办公室印发的《惠州市惠阳区历史征地留用地问题处理意见》，为解决该村民历史征地留用地问题，便于后续村企项目合作，申请出具《建设用地规划条件》。

根据《惠州市惠阳区淡水草洋南部片区控制性详细规划》《惠州市城乡规划管理技术规定》及《惠州市惠阳区城乡社区配套公共服务设施建设和管理实施细则（试行）》。现提出该地块《建设用地规划条件》如下：

一、规模及性质：

- 用地面积：3000平方米；
- 用地性质：二类居住用地（R2）。

二、规划标准（详见附图）：



计算指标用地面积:	3000 平方米;
计容积率建筑面积:	≤ 11100 平方米;
居住建筑面积:	≤ 9990 平方米;
商业服务业设施建筑面积:	≤ 1110 平方米;
容积率:	≤ 3.7 ;
建筑密度:	$\leq 30\%$;
住宅建筑密度:	$\leq 22\%$;
绿地率:	$\geq 25\%$ 。

三、机动车停车位配建标准：住宅、商业按每 100 平方米计容建筑面积 ≥ 1.0 个，且住宅须 100%预留安装充电设施接口。

四、该地块用地编码为 DSCY-39-12-04，属零散用地，不宜独立开发，在开发建设时须与 DSCY-39-04、DSCY-39-05、DSCY-39-06、DSCY-39-07、DSCY-39-08、DSCY-39-09、DSCY-39-10、DSCY-39-11、DSCY-39-12-02、DSCY-39-13 地块统一规划，整合开发，共同配建以下公共服务设施：

1、社区服务设施：社区用房（不计容建筑面积 ≥ 800 平方米），社区卫生服务中心（不计容建筑面积 ≥ 1000 平方米），社区活动场地应按照每百户（套）不少于 30 平方米设置沿街对外开放空间或“开放式公园”，并免费向公众开放；

2、文化设施：文化活动站（建筑面积 ≥ 600 平方米）；

3、教育设施：9 班幼儿园（建筑面积 ≥ 3000 平方米，用地面积 ≥ 4050 平方米）；

4、体育设施：体育活动场地体育活动场地按人均用地面积不低于 0.3 平方米设置户外健身场地，宜结合文化活动室或社区

用法设置户外健身场地、篮球场、网球场、羽毛球场、游泳池、儿童活动场所等；

5、医疗卫生设施：门诊部（建筑面积 ≥ 400 平方米）；

6、福利设施：老年人日间照料中心（建筑面积 ≥ 1000 平方米）空间位置宜结合医疗卫生设施设置；

7、公用设施：垃圾收集站（用地面积 ≥ 120 平方米）独立占地，再生资源回收站点（建筑面积 ≥ 150 平方米）。

该地块无法独立配建中小学教育设施，社区用房、社区卫生服务中心、幼儿园建成后须无偿移交给当地政府，设计方案中须设置生活污水处理系统。其他公共配套设施未尽事宜须按照《惠州市城乡规划管理技术规定》《惠州市惠阳区城乡社区配套公共服务设施建设和管理实施细则（试行）》等相关技术规定执行。

以上公共服务设施不得安排在地下层、半地下层或夹层；建设标准应符合国家有关建筑工程质量要求，结构规整、层高不小于3米，配备独立供水、供电、通信、卫生及排污等基本设施；且须与建设项目同时设计、同时建设、同时验收、同时交付使用。

五、2017年1月1日起，政府投资新建建筑、建筑面积大于2万平方米的大型公共建筑等全面执行二星级及以上绿色建筑设计和运行标准；2019年7月1日起，全市城镇新建民用建筑全面按照一星级及以上绿色建筑标准进行设计和建设，其中计容面积大于10万平方米的居住

小区应按照二星级以上绿色建筑标准进行设计和建设。

六、2017年1月1日起，政府投资新建建筑、建筑面积大

于 2 万平方米的大型公共建筑等全面执行二星级及以上绿色建筑设计和运行标准；2019 年 7 月 1 日起，全市城镇新建民用建筑全面按照一星级及以上绿色建筑标准进行设计和建设，其中计容面积大于 10 万平方米的居住

小区应按照二星级以上绿色建筑标准进行设计和建设。

七、该地块在开发建设时，须按照《海绵城市建设技术指南—低影响开发雨水系统构建（试行）》《惠州市城乡规划建设技术规定》关于海绵城市相关要求进行规划设计和建设。依据《广东省国土资源厅关于进一步规范土地出让管理工作的通知》（粤国土资规字〔2017〕2号），不得建设封闭小区。

八、该地块在开发建设时，须按照《海绵城市建设技术指南—低影响开发雨水系统构建（试行）》《惠州市城乡规划建设技术规定》关于海绵城市相关要求进行规划设计和建设。依据《广东省国土资源厅关于进一步规范土地出让管理工作的通知》（粤国土资规字〔2017〕2号），不得建设封闭小区。

九、根据《惠州市惠阳区住房和城乡建设局关于开展惠阳区建设项目交通影响评价的通知》（惠阳规建〔2018〕64号），该地块在建设工程设计方案审查阶段，须参照《建设项目交通影响评价技术标准（CJJ/T141-2010）》及《深圳市建设项目交通影响评价技术指引》开展交通影响评价工作，提供交通影响评价专题报告。

十、该用地为统征留用地，现申请认定为国有土地，根据惠州市惠阳区人民政府办公室印发的《惠州市惠阳区历史征地留用地问题处理意见》（惠阳府办〔2017〕39号）规定及《关于惠州市惠阳区历史留用地商住比界定的议题》相关规定，该地

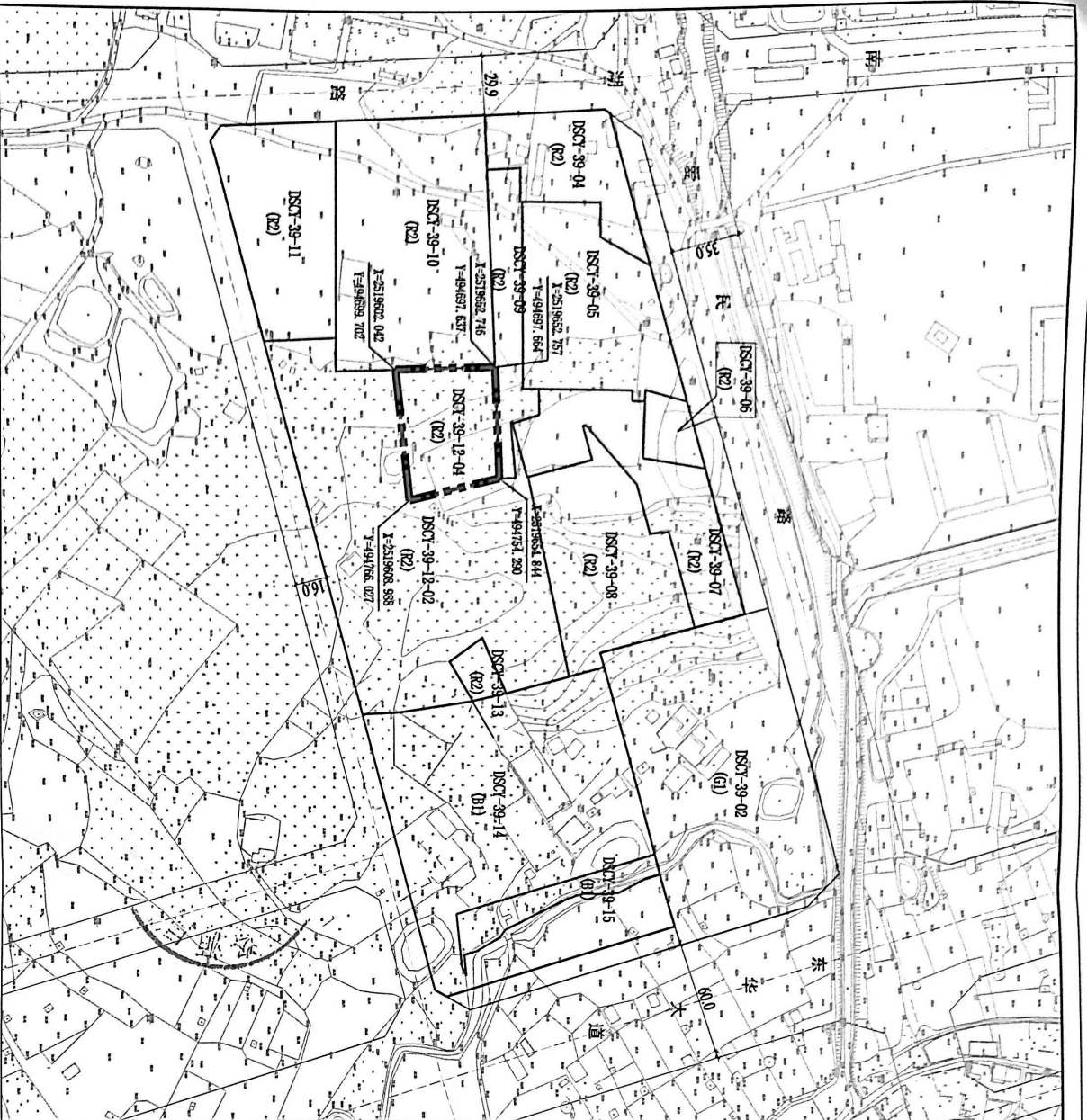
绿色建
民用建
，其中
设。
技术指
划管理
。依据
作的通
技术指
划管理
。依据
作的通
于开展
18] 64
建设项
建设项
供交通
，根据
史征地
《关于
，该地

块原始权益为 2.4，原计容总建筑面积 7200 平方米（其中居住
建筑面积 6480 平方米，商业服务业设施建筑面积 720）。本《建
设用地规划条件》与其原始权益的计容总建筑面积相比，计容
居住建筑面积增加 3510 平方米，计容商业服务业设施建筑面积
增加 390 平方米，以上变化部分按相关规定完善国土手续。

十一、本《建设用地规划条件》自批准日期起一年内未按
规定完善国土相关手续的，自行失效。



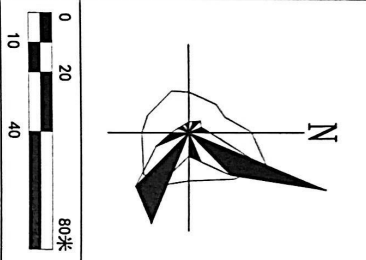
公开方式：依申请公开



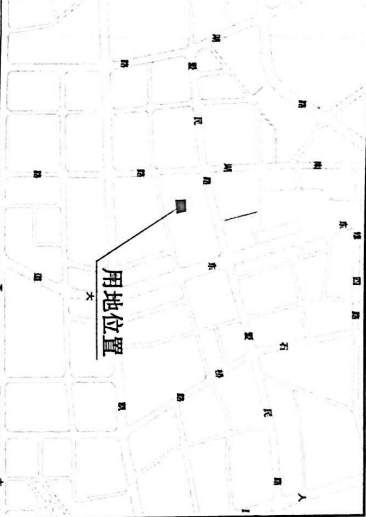
规划控制图

用地技术经济指标一览表

地块编号	用地性质	申请用地面积 (平方米)	计算指标用地面积 (平方米)	计容积率建筑面积 (平方米)	容积率	绿地率 (%)	建筑密度 (%)	停车位 (个)	公共服务设施和市政基础设施
DSCV-39-12-04	二类居住用地 (R2)	3000	3000	≤11100	≤3.7	≥25	≤30	—	—



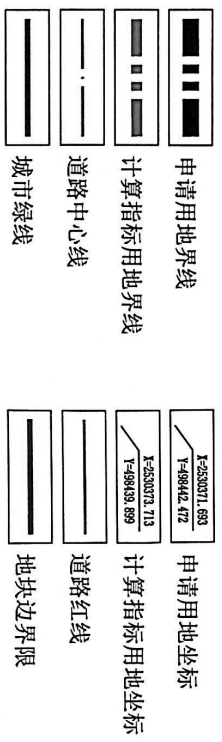
风玫瑰和比例尺



区域位置图



规划情况



图例

说明:

- 1、本图尺寸均以米计算;
- 2、本图采用西安80坐标系;
- 3、竖向标高均以实测为准。

申请单位	惠州市惠阳区淡水镇农村集体经济合作社	惠州市惠阳区建设用地规划条件	附图
制图时间	2019年9月12日		